MUNICÍPIO DE SILVEIRÂNIA
ESTADO DE MINAS GERAIS

RELATÓRIO FOTOGRÁFICO DE IDENTIFICAÇÃO DO LOCAL DE EXECUÇÃO DO CASCALHAMENTO

Entidade: Prefeitura Municipal de Silveirânia

Objeto: Cascalhamento do **Trecho 01** estrada sentido a Comunidade do Japão, Zona Rural, Silveirânia - MG

Etapa 1 – Antes da realização da obra.



Foto 1: Foto do Trecho antes da Execução do Cascalhamento.

Informações sobre a fotografia apresentada:

1) Localização: Estrada sentido a Comunidade do Japão, Zona Rural, Silveirânia - MG

2) Data em que foi tirada a fotografia: 05 de setembro 2023.

3) Observações: Local popularmente conhecido como Morro do Garapa, coordenadas de referência: Início -21.184246, -43.194248/ Fim -21.183787, -43.192642.

Silveirânia, 25 de outubro de 2023.

POLYANA CAMPOS DE FREITAS LAMAS:08846814673

Assinado de forma digital por POLYANA CAMPOS DE FREITAS LAMAS:08846814673
Dados: 2024.09.02 14:08:01 -03'00'

Responsável Técnica
Engº Polyana Campos de Freitas Lamas
CREA 252104 MG

MUNICÍPIO DE SILVEIRÂNIA
ESTADO DE MINAS GERAIS

RELATÓRIO FOTOGRÁFICO DE IDENTIFICAÇÃO DO LOCAL DE EXECUÇÃO DO CASCALHAMENTO

Entidade: Prefeitura Municipal de Silveirânia

Objeto: Cascalhamento do **Trecho 01** estrada sentido a Comunidade do Japão, Zona Rural, Silveirânia - MG

Etapa 1 – Antes da realização da obra.



Foto 2: Foto do Trecho antes da Execução do Cascalhamento.

Informações sobre a fotografia apresentada:

1) Localização: Estrada sentido a Comunidade do Japão, Zona Rural, Silveirânia - MG

2) Data em que foi tirada a fotografia: 05 de setembro 2023.

3) Observações: Local popularmente conhecido como Morro do Garapa, coordenadas de referência: Início -21.184246, -43.194248/ Fim -21.183787, -43.192642.

Silveirânia, 25 de outubro de 2023.

Responsável Técnica
Engº Polyana Campos de Freitas Lamas
CREA 252104 MG

MUNICÍPIO DE SILVEIRÂNIA
ESTADO DE MINAS GERAIS

RELATÓRIO FOTOGRÁFICO DE IDENTIFICAÇÃO DO LOCAL DE EXECUÇÃO DO CASCALHAMENTO

Entidade: Prefeitura Municipal de Silveirânia

Objeto: Cascalhamento do **Trecho 02** estrada sentido a Comunidade do Japão, Zona Rural, Silveirânia - MG

Etapa 1 – Antes da realização da obra.



Foto 3: Foto do Trecho antes da Execução do Cascalhamento.

Informações sobre a fotografia apresentada:

1) Localização: Estrada sentido a Comunidade do Japão, Zona Rural, Silveirânia - MG

2) Data em que foi tirada a fotografia: 05 de setembro 2023.

3) Observações: Local popularmente conhecido como Morro Do Geraldo Teófilo até a Capela, coordenadas de referência: Início -21.185719, -43.187317/ Fim -21.188372, -43.184527.

Silveirânia, 25 de outubro de 2023.

Responsável Técnica
Engº Polyana Campos de Freitas Lamas
CREA 252104 MG

RELATÓRIO FOTOGRÁFICO DE IDENTIFICAÇÃO DO LOCAL DE EXECUÇÃO DO CASCALHAMENTO
Entidade: Prefeitura Municipal de Silveirânia
Objeto: Cascalhamento do **Trecho 02** estrada sentido a Comunidade do Japão, Zona Rural, Silveirânia - MG
Etapa 1 – Antes da realização da obra.



Foto 4: Foto do Trecho antes da Execução do Cascalhamento.

Informações sobre a fotografia apresentada:

1) Localização: Estrada sentido a Comunidade do Japão, Zona Rural, Silveirânia - MG

2) Data em que foi tirada a fotografia: 05 de setembro 2023.

3) Observações: Local popularmente conhecido como Morro Do Geraldo Teófilo até a Capela, coordenadas de referência: Início -21.185719, -43.187317/ Fim -21.188372, -43.184527.

Silveirânia, 25 de outubro de 2023.

Responsável Técnica
Engº Polyana Campos de Freitas Lamas
CREA 252104 MG

RELATÓRIO FOTOGRÁFICO DE IDENTIFICAÇÃO DO LOCAL DE EXECUÇÃO DO CASCALHAMENTO
Entidade: Prefeitura Municipal de Silveirânia
Objeto: Cascalhamento do **Trecho 02** estrada sentido a Comunidade do Japão, Zona Rural, Silveirânia - MG
Etapa 1 – Antes da realização da obra.



Foto 5: Foto do Trecho antes da Execução do Cascalhamento.

Informações sobre a fotografia apresentada:

1) Localização: Estrada sentido a Comunidade do Japão, Zona Rural, Silveirânia - MG

2) Data em que foi tirada a fotografia: 05 de setembro 2023.

3) Observações: Local popularmente conhecido como Morro Do Geraldo Teófilo até a Capela, coordenadas de referência: Início -21.185719, -43.187317/ Fim -21.188372, -43.184527.

Silveirânia, 25 de outubro de 2023.

Responsável Técnica
Engº Polyana Campos de Freitas Lamas
CREA 252104 MG

RELATÓRIO FOTOGRÁFICO DE IDENTIFICAÇÃO DO LOCAL DE EXECUÇÃO DO CASCALHAMENTO
Entidade: Prefeitura Municipal de Silveirânia
Objeto: Cascalhamento do **Trecho 03** estrada sentido a Comunidade do Japão, Zona Rural, Silveirânia - MG
Etapa 1 – Antes da realização da obra.



Foto 6: Foto do Trecho antes da Execução do Cascalhamento.

Informações sobre a fotografia apresentada:

1) Localização: Estrada sentido a Comunidade do Japão, Zona Rural, Silveirânia - MG

2) Data em que foi tirada a fotografia: 05 de setembro 2023.

3) Observações: Local popularmente conhecido como Morro Do Zé Lemes (Ponte Jairo), coordenadas de referência: Início -21.189103, -43.185534/ Fim -21.190225,-43.185838.

Silveirânia, 25 de outubro de 2023.

Responsável Técnica
Engº Polyana Campos de Freitas Lamas
CREA 252104 MG

RELATÓRIO FOTOGRÁFICO DE IDENTIFICAÇÃO DO LOCAL DE EXECUÇÃO DO CASCALHAMENTO
Entidade: Prefeitura Municipal de Silveirânia
Objeto: Cascalhamento do **Trecho 03** estrada sentido a Comunidade do Japão, Zona Rural, Silveirânia - MG
Etapa 1 – Antes da realização da obra.



Foto 7: Foto do Trecho antes da Execução do Cascalhamento.

Informações sobre a fotografia apresentada:

1) Localização: Estrada sentido a Comunidade do Japão, Zona Rural, Silveirânia - MG

2) Data em que foi tirada a fotografia: 05 de setembro 2023.

3) Observações: Local popularmente conhecido como Morro Do Zé Lemes (Ponte Jairo), coordenadas de referência: Início -21.189103, -43.185534/ Fim -21.190225,-43.185838.

Silveirânia, 25 de outubro de 2023.

Responsável Técnica
Engº Polyana Campos de Freitas Lamas
CREA 252104 MG

RELATÓRIO FOTOGRÁFICO DE IDENTIFICAÇÃO DO LOCAL DE EXECUÇÃO DO CASCALHAMENTO
Entidade: Prefeitura Municipal de Silveirânia
Objeto: Cascalhamento do **Trecho 04** estrada sentido a Comunidade do Japão, Zona Rural, Silveirânia - MG
Etapa 1 – Antes da realização da obra.



Foto 8: Foto do Trecho antes da Execução do Cascalhamento.

Informações sobre a fotografia apresentada:

1) Localização: Estrada sentido a Comunidade do Japão, Zona Rural, Silveirânia - MG

2) Data em que foi tirada a fotografia: 05 de setembro 2023.

3) Observações: Local popularmente conhecido como Morro Do Jânio Xará até Morro da ponte do Zito, coordenadas de referência: Início -21.192477, -43.186393/ Fim -21.195037,-43.186893.

Silveirânia, 25 de outubro de 2023.

Responsável Técnica
Engº Polyana Campos de Freitas Lamas
CREA 252104 MG

RELATÓRIO FOTOGRÁFICO DE IDENTIFICAÇÃO DO LOCAL DE EXECUÇÃO DO CASCALHAMENTO
Entidade: Prefeitura Municipal de Silveirânia
Objeto: Cascalhamento do **Trecho 04** estrada sentido a Comunidade do Japão, Zona Rural, Silveirânia - MG
Etapa 1 – Antes da realização da obra.



Foto 9: Foto do Trecho antes da Execução do Cascalhamento.

Informações sobre a fotografia apresentada:

1) Localização: Estrada sentido a Comunidade do Japão, Zona Rural, Silveirânia - MG

2) Data em que foi tirada a fotografia: 05 de setembro 2023.

3) Observações: Local popularmente conhecido como Morro Do Jânio Chará até Morro da Ponte do Zito, coordenadas de referência: Início -21.192477, -43.186393/ Fim -21.195037,-43.186893.

Silveirânia, 25 de outubro de 2023.

Responsável Técnica
Engº Polyana Campos de Freitas Lamas
CREA 252104 MG

RELATÓRIO FOTOGRÁFICO DE IDENTIFICAÇÃO DO LOCAL DE EXECUÇÃO DO CASCALHAMENTO
Entidade: Prefeitura Municipal de Silveirânia
Objeto: Cascalhamento do **Trecho 04** estrada sentido a Comunidade do Japão, Zona Rural, Silveirânia - MG
Etapa 1 – Antes da realização da obra.



Foto 10: Foto do Trecho antes da Execução do Cascalhamento.

Informações sobre a fotografia apresentada:

1) Localização: Estrada sentido a Comunidade do Japão, Zona Rural, Silveirânia - MG

2) Data em que foi tirada a fotografia: 05 de setembro 2023.

3) Observações: Local popularmente conhecido como Morro Do Jânio Chará até Morro da Ponte do Zito, coordenadas de referência: Início -21.192477, -43.186393/ Fim -21.195037,-43.186893.

Silveirânia, 25 de outubro de 2023.

Responsável Técnica
Engº Polyana Campos de Freitas Lamas
CREA 252104 MG

RELATÓRIO FOTOGRÁFICO DE IDENTIFICAÇÃO DO LOCAL DE EXECUÇÃO DO CASCALHAMENTO
Entidade: Prefeitura Municipal de Silveirânia
Objeto: Cascalhamento do **Trecho 04** estrada sentido a Comunidade do Japão, Zona Rural, Silveirânia - MG
Etapa 1 – Antes da realização da obra.



Foto 11: Foto do Trecho antes da Execução do Cascalhamento.

Informações sobre a fotografia apresentada:

1) Localização: Estrada sentido a Comunidade do Japão, Zona Rural, Silveirânia - MG

2) Data em que foi tirada a fotografia: 05 de setembro 2023.

3) Observações: Local popularmente conhecido como Morro Do Jânio Chará até Morro da Ponte do Zito, coordenadas de referência: Início -21.192477, -43.186393/ Fim -21.195037,-43.186893.

Silveirânia, 25 de outubro de 2023.

Responsável Técnica
Engº Polyana Campos de Freitas Lamas
CREA 252104 MG

MUNICÍPIO DE SILVEIRÂNIA
ESTADO DE MINAS GERAIS

RELATÓRIO FOTOGRÁFICO DE IDENTIFICAÇÃO DO LOCAL DE EXECUÇÃO DO CASCALHAMENTO
Entidade: Prefeitura Municipal de Silveirânia
Objeto: Cascalhamento do **Trecho 05** estrada sentido a Comunidade do Japão, Zona Rural, Silveirânia - MG
Etapa 1 – Antes da realização da obra.



Foto 12: Foto do Trecho antes da Execução do Cascalhamento.

Informações sobre a fotografia apresentada:

1) Localização: Estrada sentido a Comunidade do Japão, Zona Rural, Silveirânia - MG

2) Data em que foi tirada a fotografia: 05 de setembro 2023.

3) Observações: Local popularmente conhecido como Morro Do Ronan, coordenadas de referência: Início -21.202090, -43.190295/ Fim -21.203198,-43.190191.

Silveirânia, 25 de outubro de 2023.

Responsável Técnica
Engº Polyana Campos de Freitas Lamas
CREA 252104 MG

RELATÓRIO FOTOGRÁFICO DE IDENTIFICAÇÃO DO LOCAL DE EXECUÇÃO DO CASCALHAMENTO
Entidade: Prefeitura Municipal de Silveirânia
Objeto: Cascalhamento do **Trecho 05** estrada sentido a Comunidade do Japão, Zona Rural, Silveirânia - MG
Etapa 1 – Antes da realização da obra.



Foto 13: Foto do Trecho antes da Execução do Cascalhamento.

Informações sobre a fotografia apresentada:

1) Localização: Estrada sentido a Comunidade do Japão, Zona Rural, Silveirânia - MG

2) Data em que foi tirada a fotografia: 05 de setembro 2023.

3) Observações: Local popularmente conhecido como Morro Do Ronan, coordenadas de referência: Início -21.202090, -43.190295/ Fim -21.203198,-43.190191.

Silveirânia, 25 de outubro de 2023.

Responsável Técnica
Engº Polyana Campos de Freitas Lamas
CREA 252104 MG

MUNICÍPIO DE SILVEIRÂNIA
ESTADO DE MINAS GERAIS

RELATÓRIO FOTOGRÁFICO DE IDENTIFICAÇÃO DO LOCAL DE EXECUÇÃO DO CASCALHAMENTO

Entidade: Prefeitura Municipal de Silveirânia

Objeto: Cascalhamento do **Trecho 06** estrada sentido a Comunidade do Japão, Zona Rural, Silveirânia - MG

Etapa 1 – Antes da realização da obra.



Foto 14: Foto do Trecho antes da Execução do Cascalhamento.

Informações sobre a fotografia apresentada:

1) Localização: Estrada sentido a Comunidade do Japão, Zona Rural, Silveirânia - MG

2) Data em que foi tirada a fotografia: 05 de setembro 2023.

3) Observações: Local popularmente conhecido como Morro Do Evair Granato, coordenadas de referência: Início -21.204937, -43.190486/ Fim -21.206749,-43.191974.

Silveirânia, 25 de outubro de 2023.

Responsável Técnica
Engº Polyana Campos de Freitas Lamas
CREA 252104 MG

RELATÓRIO FOTOGRÁFICO DE IDENTIFICAÇÃO DO LOCAL DE EXECUÇÃO DO CASCALHAMENTO
Entidade: Prefeitura Municipal de Silveirânia
Objeto: Cascalhamento do **Trecho 06** estrada sentido a Comunidade do Japão, Zona Rural, Silveirânia - MG
Etapa 1 – Antes da realização da obra.



Foto 15: Foto do Trecho antes da Execução do Cascalhamento.

Informações sobre a fotografia apresentada:

1) Localização: Estrada sentido a Comunidade do Japão, Zona Rural, Silveirânia - MG

2) Data em que foi tirada a fotografia: 05 de setembro 2023.

3) Observações: Local popularmente conhecido como Morro Do Evair Granato, coordenadas de referência: Início -21.204937, -43.190486/ Fim -21.206749,-43.191974.

Silveirânia, 25 de outubro de 2023.

Responsável Técnica
Engº Polyana Campos de Freitas Lamas
CREA 252104 MG

MUNICÍPIO DE SILVEIRÂNIA
ESTADO DE MINAS GERAIS

RELATÓRIO FOTOGRÁFICO DE IDENTIFICAÇÃO DO LOCAL DE EXECUÇÃO DO CASCALHAMENTO

Entidade: Prefeitura Municipal de Silveirânia

Objeto: Cascalhamento do **Trecho 06** estrada sentido a Comunidade do Japão, Zona Rural, Silveirânia - MG

Etapa 1 – Antes da realização da obra.



Foto 16: Foto do Trecho antes da Execução do Cascalhamento.

Informações sobre a fotografia apresentada:

1) Localização: Estrada sentido a Comunidade do Japão, Zona Rural, Silveirânia - MG

2) Data em que foi tirada a fotografia: 05 de setembro 2023.

3) Observações: Local popularmente conhecido como Morro Do Evair Granato, coordenadas de referência: Início -21.204937, -43.190486/ Fim -21.206749,-43.191974.

Silveirânia, 25 de outubro de 2023.

Responsável Técnica
Engº Polyana Campos de Freitas Lamas
CREA 252104 MG

RELATÓRIO FOTOGRÁFICO DE IDENTIFICAÇÃO DO LOCAL DE EXECUÇÃO DO CASCALHAMENTO
Entidade: Prefeitura Municipal de Silveirânia
Objeto: Cascalhamento do **Trecho 06** estrada sentido a Comunidade do Japão, Zona Rural, Silveirânia - MG
Etapa 1 – Antes da realização da obra.



Foto 17: Foto do Trecho antes da Execução do Cascalhamento.

Informações sobre a fotografia apresentada:

1) Localização: Estrada sentido a Comunidade do Japão, Zona Rural, Silveirânia - MG

2) Data em que foi tirada a fotografia: 05 de setembro 2023.

3) Observações: Local popularmente conhecido como Morro Do Evair Granato, coordenadas de referência: Início -21.204937, -43.190486/ Fim -21.206749,-43.191974.

Silveirânia, 25 de outubro de 2023.

Responsável Técnica
Engº Polyana Campos de Freitas Lamas
CREA 252104 MG

RELATÓRIO FOTOGRÁFICO DE IDENTIFICAÇÃO DO LOCAL DE EXECUÇÃO DO CASCALHAMENTO
Entidade: Prefeitura Municipal de Silveirânia
Objeto: Cascalhamento do **Trecho 07** estrada sentido a Comunidade do Japão, Zona Rural, Silveirânia - MG
Etapa 1 – Antes da realização da obra.



Foto 18: Foto do Trecho antes da Execução do Cascalhamento.

Informações sobre a fotografia apresentada:

1) Localização: Estrada sentido a Comunidade do Japão, Zona Rural, Silveirânia - MG

2) Data em que foi tirada a fotografia: 05 de setembro 2023.

3) Observações: Local popularmente conhecido como Morro do Edmar Do Ivo, coordenadas de referência: Início -21.208175, -43.195709/ Fim -21.208664,-43.201061.

Silveirânia, 25 de outubro de 2023.

Responsável Técnica
Engº Polyana Campos de Freitas Lamas
CREA 252104 MG

MUNICÍPIO DE SILVEIRÂNIA
ESTADO DE MINAS GERAIS

RELATÓRIO FOTOGRÁFICO DE IDENTIFICAÇÃO DO LOCAL DE EXECUÇÃO DO CASCALHAMENTO

Entidade: Prefeitura Municipal de Silveirânia

Objeto: Cascalhamento do **Trecho 07** estrada sentido a Comunidade do Japão, Zona Rural, Silveirânia - MG

Etapa 1 – Antes da realização da obra.



Foto 19: Foto do Trecho antes da Execução do Cascalhamento.

Informações sobre a fotografia apresentada:

1) Localização: Estrada sentido a Comunidade do Japão, Zona Rural, Silveirânia - MG

2) Data em que foi tirada a fotografia: 05 de setembro 2023.

3) Observações: Local popularmente conhecido como Morro do Edmar Do Ivo, coordenadas de referência: Início -21.208175, -43.195709/ Fim -21.208664,-43.201061.

Silveirânia, 25 de outubro de 2023.

Responsável Técnica
Engº Polyana Campos de Freitas Lamas
CREA 252104 MG

RELATÓRIO FOTOGRÁFICO DE IDENTIFICAÇÃO DO LOCAL DE EXECUÇÃO DO CASCALHAMENTO
Entidade: Prefeitura Municipal de Silveirânia
Objeto: Cascalhamento do **Trecho 07** estrada sentido a Comunidade do Japão, Zona Rural, Silveirânia - MG
Etapa 1 – Antes da realização da obra.



Foto 20: Foto do Trecho antes da Execução do Cascalhamento.

Informações sobre a fotografia apresentada:

1) Localização: Estrada sentido a Comunidade do Japão, Zona Rural, Silveirânia - MG

2) Data em que foi tirada a fotografia: 05 de setembro 2023.

3) Observações: Local popularmente conhecido como Morro do Edmar Do Ivo, coordenadas de referência: Início -21.208175, -43.195709/ Fim -21.208664,-43.201061.

Silveirânia, 25 de outubro de 2023.

Responsável Técnica
Engº Polyana Campos de Freitas Lamas
CREA 252104 MG

MUNICÍPIO DE SILVEIRÂNIA
ESTADO DE MINAS GERAIS

RELATÓRIO FOTOGRÁFICO DE IDENTIFICAÇÃO DO LOCAL DE EXECUÇÃO DO CASCALHAMENTO

Entidade: Prefeitura Municipal de Silveirânia

Objeto: Cascalhamento do **Trecho 07** estrada sentido a Comunidade do Japão, Zona Rural, Silveirânia - MG

Etapa 1 – Antes da realização da obra.



Foto 21: Foto do Trecho antes da Execução do Cascalhamento.

Informações sobre a fotografia apresentada:

1) Localização: Estrada sentido a Comunidade do Japão, Zona Rural, Silveirânia - MG

2) Data em que foi tirada a fotografia: 05 de setembro 2023.

3) Observações: Local popularmente conhecido como Morro do Edmar Do Ivo, coordenadas de referência: Início -21.208175, -43.195709/ Fim -21.208664,-43.201061.

Silveirânia, 25 de outubro de 2023.

Responsável Técnica
Engº Polyana Campos de Freitas Lamas
CREA 252104 MG

MUNICÍPIO DE SILVEIRÂNIA
ESTADO DE MINAS GERAIS

RELATÓRIO FOTOGRÁFICO DE IDENTIFICAÇÃO DO LOCAL DE EXECUÇÃO DO CASCALHAMENTO

Entidade: Prefeitura Municipal de Silveirânia

Objeto: Cascalhamento do **Trecho 07** estrada sentido a Comunidade do Japão, Zona Rural, Silveirânia - MG

Etapa 1 – Antes da realização da obra.



Foto 22: Foto do Trecho antes da Execução do Cascalhamento.

Informações sobre a fotografia apresentada:

1) Localização: Estrada sentido a Comunidade do Japão, Zona Rural, Silveirânia - MG

2) Data em que foi tirada a fotografia: 05 de setembro 2023.

3) Observações: Local popularmente conhecido como Morro do Edmar Do Ivo, coordenadas de referência: Início -21.208175, -43.195709/ Fim -21.208664,-43.201061.

Silveirânia, 25 de outubro de 2023.

Responsável Técnica
Engº Polyana Campos de Freitas Lamas
CREA 252104 MG

MUNICÍPIO DE SILVEIRÂNIA
ESTADO DE MINAS GERAIS

RELATÓRIO FOTOGRÁFICO DE IDENTIFICAÇÃO DO LOCAL DE EXECUÇÃO DO CASCALHAMENTO

Entidade: Prefeitura Municipal de Silveirânia

Objeto: Cascalhamento do **Trecho 07** estrada sentido a Comunidade do Japão, Zona Rural, Silveirânia - MG

Etapa 1 – Antes da realização da obra.



Foto 23: Foto do Trecho antes da Execução do Cascalhamento.

Informações sobre a fotografia apresentada:

1) Localização: Estrada sentido a Comunidade do Japão, Zona Rural, Silveirânia - MG

2) Data em que foi tirada a fotografia: 05 de setembro 2023.

3) Observações: Local popularmente conhecido como Morro do Edmar Do Ivo, coordenadas de referência: Início -21.208175, -43.195709/ Fim -21.208664,-43.201061.

Silveirânia, 25 de outubro de 2023.

Responsável Técnica
Engº Polyana Campos de Freitas Lamas
CREA 252104 MG

MUNICÍPIO DE SILVEIRÂNIA
ESTADO DE MINAS GERAIS

RELATÓRIO FOTOGRÁFICO DE IDENTIFICAÇÃO DO LOCAL DE EXECUÇÃO DO CASCALHAMENTO

Entidade: Prefeitura Municipal de Silveirânia

Objeto: Cascalhamento do **Trecho 07** estrada sentido a Comunidade do Japão, Zona Rural, Silveirânia - MG

Etapa 1 – Antes da realização da obra.



Foto 24: Foto do Trecho antes da Execução do Cascalhamento.

Informações sobre a fotografia apresentada:

1) Localização: Estrada sentido a Comunidade do Japão, Zona Rural, Silveirânia - MG

2) Data em que foi tirada a fotografia: 05 de setembro 2023.

3) Observações: Local popularmente conhecido como Morro do Edmar Do Ivo, coordenadas de referência: Início -21.208175, -43.195709/ Fim -21.208664,-43.201061.

Silveirânia, 25 de outubro de 2023.

Responsável Técnica
Engº Polyana Campos de Freitas Lamas
CREA 252104 MG

RELATÓRIO FOTOGRÁFICO DE IDENTIFICAÇÃO DO LOCAL DE EXECUÇÃO DO CASCALHAMENTO
Entidade: Prefeitura Municipal de Silveirânia
Objeto: Cascalhamento do **Trecho 08** estrada sentido a Comunidade do Japão, Zona Rural, Silveirânia - MG
Etapa 1 – Antes da realização da obra.



Foto 25: Foto do Trecho antes da Execução do Cascalhamento.

Informações sobre a fotografia apresentada:

1) Localização: Estrada sentido a Comunidade do Japão, Zona Rural, Silveirânia - MG

2) Data em que foi tirada a fotografia: 05 de setembro 2023.

3) Observações: Local popularmente conhecido como Morro da Pedra, coordenadas de referência: Início -21.210171, -43.201810/ Fim -21.210443,-43.202799.

Silveirânia, 25 de outubro de 2023.

Responsável Técnica
Engº Polyana Campos de Freitas Lamas
CREA 252104 MG

RELATÓRIO FOTOGRÁFICO DE IDENTIFICAÇÃO DO LOCAL DE EXECUÇÃO DO CASCALHAMENTO
Entidade: Prefeitura Municipal de Silveirânia
Objeto: Cascalhamento do **Trecho 08** estrada sentido a Comunidade do Japão, Zona Rural, Silveirânia - MG
Etapa 1 – Antes da realização da obra.



Foto 26: Foto do Trecho antes da Execução do Cascalhamento.

Informações sobre a fotografia apresentada:

1) Localização: Estrada sentido a Comunidade do Japão, Zona Rural, Silveirânia - MG

2) Data em que foi tirada a fotografia: 05 de setembro 2023.

3) Observações: Local popularmente conhecido como Morro da Pedra, coordenadas de referência: Início -21.210171, -43.201810/ Fim -21.210443,-43.202799.

Silveirânia, 25 de outubro de 2023.

Responsável Técnica
Engº Polyana Campos de Freitas Lamas
CREA 252104 MG

MUNICÍPIO DE SILVEIRÂNIA
ESTADO DE MINAS GERAIS

RELATÓRIO FOTOGRÁFICO DE IDENTIFICAÇÃO DO LOCAL DE EXECUÇÃO DO CASCALHAMENTO

Entidade: Prefeitura Municipal de Silveirânia

Objeto: Cascalhamento do **Trecho 09** estrada sentido a Comunidade do Japão, Zona Rural, Silveirânia - MG

Etapa 1 – Antes da realização da obra.



Foto 27: Foto do Trecho antes da Execução do Cascalhamento.

Informações sobre a fotografia apresentada:

1) Localização: Estrada sentido a Comunidade do Japão, Zona Rural, Silveirânia - MG

2) Data em que foi tirada a fotografia: 05 de setembro 2023.

3) Observações: Local popularmente conhecido como Morro do Luiz Futrica, coordenadas de referência: Início -21.214642, -43.206248/ Fim -21.219663,-43.209703.

Silveirânia, 25 de outubro de 2023.

Responsável Técnica
Engº Polyana Campos de Freitas Lamas
CREA 252104 MG

RELATÓRIO FOTOGRÁFICO DE IDENTIFICAÇÃO DO LOCAL DE EXECUÇÃO DO CASCALHAMENTO
Entidade: Prefeitura Municipal de Silveirânia
Objeto: Cascalhamento do **Trecho 09** estrada sentido a Comunidade do Japão, Zona Rural, Silveirânia - MG
Etapa 1 – Antes da realização da obra.



Foto 28: Foto do Trecho antes da Execução do Cascalhamento.

Informações sobre a fotografia apresentada:

1) Localização: Estrada sentido a Comunidade do Japão, Zona Rural, Silveirânia - MG

2) Data em que foi tirada a fotografia: 05 de setembro 2023.

3) Observações: Local popularmente conhecido como Morro do Luiz Futrica, coordenadas de referência: Início -21.214642, -43.206248/ Fim -21.219663,-43.209703.

Silveirânia, 25 de outubro de 2023.

Responsável Técnica
Engº Polyana Campos de Freitas Lamas
CREA 252104 MG

MUNICÍPIO DE SILVEIRÂNIA
ESTADO DE MINAS GERAIS

RELATÓRIO FOTOGRÁFICO DE IDENTIFICAÇÃO DO LOCAL DE EXECUÇÃO DO CASCALHAMENTO

Entidade: Prefeitura Municipal de Silveirânia

Objeto: Cascalhamento do **Trecho 09** estrada sentido a Comunidade do Japão, Zona Rural, Silveirânia - MG

Etapa 1 – Antes da realização da obra.



Foto 29: Foto do Trecho antes da Execução do Cascalhamento.

Informações sobre a fotografia apresentada:

1) Localização: Estrada sentido a Comunidade do Japão, Zona Rural, Silveirânia - MG

2) Data em que foi tirada a fotografia: 05 de setembro 2023.

3) Observações: Local popularmente conhecido como Morro do Luiz Futrica, coordenadas de referência: Início -21.214642, -43.206248/ Fim -21.219663,-43.209703.

Silveirânia, 25 de outubro de 2023.

Responsável Técnica
Engº Polyana Campos de Freitas Lamas
CREA 252104 MG

MUNICÍPIO DE SILVEIRÂNIA
ESTADO DE MINAS GERAIS

RELATÓRIO FOTOGRÁFICO DE IDENTIFICAÇÃO DO LOCAL DE EXECUÇÃO DO CASCALHAMENTO

Entidade: Prefeitura Municipal de Silveirânia

Objeto: Cascalhamento do **Trecho 10** estrada sentido a Comunidade do Japão, Zona Rural, Silveirânia - MG

Etapa 1 – Antes da realização da obra.



Foto 30: Foto do Trecho antes da Execução do Cascalhamento.

Informações sobre a fotografia apresentada:

1) Localização: Estrada sentido a Comunidade do Japão, Zona Rural, Silveirânia - MG

2) Data em que foi tirada a fotografia: 05 de setembro 2023.

3) Observações: Local popularmente conhecido como Morro da Ponte até a Entrada do Juninho Do Zil, coordenadas de referência: Início -21.188800, -43.180630/ Fim -21.187308,-43.179165.

Silveirânia, 25 de outubro de 2023.

Responsável Técnica
Engº Polyana Campos de Freitas Lamas
CREA 252104 MG

RELATÓRIO FOTOGRÁFICO DE IDENTIFICAÇÃO DO LOCAL DE EXECUÇÃO DO CASCALHAMENTO
Entidade: Prefeitura Municipal de Silveirânia
Objeto: Cascalhamento do **Trecho 10** estrada sentido a Comunidade do Japão, Zona Rural, Silveirânia - MG
Etapa 1 – Antes da realização da obra.



Foto 31: Foto do Trecho antes da Execução do Cascalhamento.

Informações sobre a fotografia apresentada:

1) Localização: Estrada sentido a Comunidade do Japão, Zona Rural, Silveirânia - MG

2) Data em que foi tirada a fotografia: 05 de setembro 2023.

3) Observações: Local popularmente conhecido como Morro da Ponte até a Entrada do Juninho Do Zil, coordenadas de referência: Início -21.188800, -43.180630/ Fim -21.187308,-43.179165.

Silveirânia, 25 de outubro de 2023.

Responsável Técnica
Engº Polyana Campos de Freitas Lamas
CREA 252104 MG

MUNICÍPIO DE SILVEIRÂNIA
ESTADO DE MINAS GERAIS

RELATÓRIO FOTOGRÁFICO DE IDENTIFICAÇÃO DO LOCAL DE EXECUÇÃO DO CASCALHAMENTO

Entidade: Prefeitura Municipal de Silveirânia

Objeto: Cascalhamento do **Trecho 10** estrada sentido a Comunidade do Japão, Zona Rural, Silveirânia - MG

Etapa 1 – Antes da realização da obra.



Foto 32: Foto do Trecho antes da Execução do Cascalhamento.

Informações sobre a fotografia apresentada:

1) Localização: Estrada sentido a Comunidade do Japão, Zona Rural, Silveirânia - MG

2) Data em que foi tirada a fotografia: 05 de setembro 2023.

3) Observações: Local popularmente conhecido como Morro da Ponte até a Entrada do Juninho Do Zil, coordenadas de referência: Início -21.188800, -43.180630/ Fim -21.187308,-43.179165.

Silveirânia, 25 de outubro de 2023.

Responsável Técnica
Engº Polyana Campos de Freitas Lamas
CREA 252104 MG

RELATÓRIO FOTOGRÁFICO DE IDENTIFICAÇÃO DO LOCAL DE EXECUÇÃO DO CASCALHAMENTO
Entidade: Prefeitura Municipal de Silveirânia
Objeto: Cascalhamento do **Trecho 11** estrada sentido a Comunidade do Japão, Zona Rural, Silveirânia - MG
Etapa 1 – Antes da realização da obra.



Foto 33: Foto do Trecho antes da Execução do Cascalhamento.

Informações sobre a fotografia apresentada:

1) Localização: Estrada sentido a Comunidade do Japão, Zona Rural, Silveirânia - MG

2) Data em que foi tirada a fotografia: 05 de setembro 2023.

3) Observações: Local popularmente conhecido como Morro do Edmar do Chico Bebêm, coordenadas de referência: Início -21.179716, -43.177886/ Fim -21.178137,-43.177687.

Silveirânia, 25 de outubro de 2023.

Responsável Técnica
Engº Polyana Campos de Freitas Lamas
CREA 252104 MG

RELATÓRIO FOTOGRÁFICO DE IDENTIFICAÇÃO DO LOCAL DE EXECUÇÃO DO CASCALHAMENTO
Entidade: Prefeitura Municipal de Silveirânia
Objeto: Cascalhamento do **Trecho 11** estrada sentido a Comunidade do Japão, Zona Rural, Silveirânia - MG
Etapa 1 – Antes da realização da obra.



Foto 34: Foto do Trecho antes da Execução do Cascalhamento.

Informações sobre a fotografia apresentada:

1) Localização: Estrada sentido a Comunidade do Japão, Zona Rural, Silveirânia - MG

2) Data em que foi tirada a fotografia: 05 de setembro 2023.

3) Observações: Local popularmente conhecido como Morro do Edmar do Chico Bebêm, coordenadas de referência: Início -21.179716, -43.177886/ Fim -21.178137,-43.177687.

Silveirânia, 25 de outubro de 2023.

Responsável Técnica
Engº Polyana Campos de Freitas Lamas
CREA 252104 MG

RELATÓRIO FOTOGRÁFICO DE IDENTIFICAÇÃO DO LOCAL DE EXECUÇÃO DO CASCALHAMENTO
Entidade: Prefeitura Municipal de Silveirânia
Objeto: Cascalhamento do **Trecho 12** estrada sentido a Comunidade do Japão, Zona Rural, Silveirânia - MG
Etapa 1 – Antes da realização da obra.



Foto 35: Foto do Trecho antes da Execução do Cascalhamento.

Informações sobre a fotografia apresentada:

1) Localização: Estrada sentido a Comunidade do Japão, Zona Rural, Silveirânia - MG

2) Data em que foi tirada a fotografia: 05 de setembro 2023.

3) Observações: Local popularmente conhecido como Trecho em Frente a Casa do Edmar, coordenadas de referência: Início -21.175996, -43.177424/ Fim -21.173329,-43.177003.

Silveirânia, 25 de outubro de 2023.

Responsável Técnica
Engº Polyana Campos de Freitas Lamas
CREA 252104 MG

RELATÓRIO FOTOGRÁFICO DE IDENTIFICAÇÃO DO LOCAL DE EXECUÇÃO DO CASCALHAMENTO
Entidade: Prefeitura Municipal de Silveirânia
Objeto: Cascalhamento do **Trecho 12** estrada sentido a Comunidade do Japão, Zona Rural, Silveirânia - MG
Etapa 1 – Antes da realização da obra.



Foto 36: Foto do Trecho antes da Execução do Cascalhamento.

Informações sobre a fotografia apresentada:

1) Localização: Estrada sentido a Comunidade do Japão, Zona Rural, Silveirânia - MG

2) Data em que foi tirada a fotografia: 05 de setembro 2023.

3) Observações: Local popularmente conhecido como Trecho em Frente a Casa do Edmar, coordenadas de referência: Início -21.175996, -43.177424/ Fim -21.173329, -43.177003.

Silveirânia, 25 de outubro de 2023.

Responsável Técnica
Engº Polyana Campos de Freitas Lamas
CREA 252104 MG

RELATÓRIO FOTOGRÁFICO DE IDENTIFICAÇÃO DO LOCAL DE EXECUÇÃO DO CASCALHAMENTO
Entidade: Prefeitura Municipal de Silveirânia
Objeto: Cascalhamento do **Trecho 13** estrada sentido a Comunidade do Japão, Zona Rural, Silveirânia - MG
Etapa 1 – Antes da realização da obra.



Foto 37: Foto do Trecho antes da Execução do Cascalhamento.

Informações sobre a fotografia apresentada:

1) Localização: Estrada sentido a Comunidade do Japão, Zona Rural, Silveirânia - MG

2) Data em que foi tirada a fotografia: 05 de setembro 2023.

3) Observações: Local popularmente conhecido como Morro do Marcinho do Véi Marcolino, coordenadas de referência: Início -21.171850, -43.177049/ Fim -21.170138, -43.178763.

Silveirânia, 25 de outubro de 2023.

Responsável Técnica
Engº Polyana Campos de Freitas Lamas
CREA 252104 MG

RELATÓRIO FOTOGRÁFICO DE IDENTIFICAÇÃO DO LOCAL DE EXECUÇÃO DO CASCALHAMENTO
Entidade: Prefeitura Municipal de Silveirânia
Objeto: Cascalhamento do **Trecho 13** estrada sentido a Comunidade do Japão, Zona Rural, Silveirânia - MG
Etapa 1 – Antes da realização da obra.



Foto 38: Foto do Trecho antes da Execução do Cascalhamento.

Informações sobre a fotografia apresentada:

1) Localização: Estrada sentido a Comunidade do Japão, Zona Rural, Silveirânia - MG

2) Data em que foi tirada a fotografia: 05 de setembro 2023.

3) Observações: Local popularmente conhecido como Morro do Marcinho do Véi Marcolino, coordenadas de referência: Início -21.171850, -43.177049/ Fim -21.170138, -43.178763.

Silveirânia, 25 de outubro de 2023.

Responsável Técnica
Engº Polyana Campos de Freitas Lamas
CREA 252104 MG

RELATÓRIO FOTOGRÁFICO DE IDENTIFICAÇÃO DO LOCAL DE EXECUÇÃO DO CASCALHAMENTO
Entidade: Prefeitura Municipal de Silveirânia
Objeto: Cascalhamento do **Trecho 14** estrada sentido a Comunidade do Japão, Zona Rural, Silveirânia - MG
Etapa 1 – Antes da realização da obra.



Foto 39: Foto do Trecho antes da Execução do Cascalhamento.

Informações sobre a fotografia apresentada:

1) Localização: Estrada sentido a Comunidade das Posses, Zona Rural, Silveirânia - MG

2) Data em que foi tirada a fotografia: 05 de setembro 2023.

3) Observações: Local popularmente conhecido como Morro Saindo do Calçamento da Vila São Sebastião, coordenadas de referência: Início -21.176397, -43.213744/ Fim -21.176564,-43.210744.

Silveirânia, 25 de outubro de 2023.

Responsável Técnica
Engº Polyana Campos de Freitas Lamas
CREA 252104 MG

RELATÓRIO FOTOGRÁFICO DE IDENTIFICAÇÃO DO LOCAL DE EXECUÇÃO DO CASCALHAMENTO
Entidade: Prefeitura Municipal de Silveirânia
Objeto: Cascalhamento do **Trecho 15** estrada sentido a Comunidade das Posses, Zona Rural, Silveirânia - MG
Etapa 1 – Antes da realização da obra.



Foto 40: Foto do Trecho antes da Execução do Cascalhamento.

Informações sobre a fotografia apresentada:

1) Localização: Estrada sentido a Comunidade das Posses, Zona Rural, Silveirânia - MG

2) Data em que foi tirada a fotografia: 05 de setembro 2023.

3) Observações: Local popularmente conhecido como Morro da Granja, coordenadas de referência: Início -21.150466, -43.217917/ Fim -21.150384, -43.218842.

Silveirânia, 25 de outubro de 2023.

Responsável Técnica
Engº Polyana Campos de Freitas Lamas
CREA 252104 MG

RELATÓRIO FOTOGRÁFICO DE IDENTIFICAÇÃO DO LOCAL DE EXECUÇÃO DO CASCALHAMENTO
Entidade: Prefeitura Municipal de Silveirânia
Objeto: Cascalhamento do **Trecho 15** estrada sentido a Comunidade das Posses, Zona Rural, Silveirânia - MG
Etapa 1 – Antes da realização da obra.



Foto 41: Foto do Trecho antes da Execução do Cascalhamento.

Informações sobre a fotografia apresentada:

1) Localização: Estrada sentido a Comunidade das Posses, Zona Rural, Silveirânia - MG

2) Data em que foi tirada a fotografia: 05 de setembro 2023.

3) Observações: Local popularmente conhecido como Morro da Granja, coordenadas de referência: Início -21.150466, -43.217917/ Fim -21.150384, -43.218842.

Silveirânia, 25 de outubro de 2023.

Responsável Técnica
Engº Polyana Campos de Freitas Lamas
CREA 252104 MG

RELATÓRIO FOTOGRÁFICO DE IDENTIFICAÇÃO DO LOCAL DE EXECUÇÃO DO CASCALHAMENTO
Entidade: Prefeitura Municipal de Silveirânia
Objeto: Cascalhamento do **Trecho 16** estrada sentido a Comunidade das Posses, Zona Rural, Silveirânia - MG
Etapa 1 – Antes da realização da obra.



Foto 42: Foto do Trecho antes da Execução do Cascalhamento.

Informações sobre a fotografia apresentada:

1) Localização: Estrada sentido a Comunidade das Posses, Zona Rural, Silveirânia - MG

2) Data em que foi tirada a fotografia: 05 de setembro 2023.

3) Observações: Local popularmente conhecido como Morro em Frente a Íris, coordenadas de referência: Início -21.150350, -43.220705/ Fim -21.148347,-43.222528.

Silveirânia, 25 de outubro de 2023.

Responsável Técnica
Engº Polyana Campos de Freitas Lamas
CREA 252104 MG

MUNICÍPIO DE SILVEIRÂNIA
ESTADO DE MINAS GERAIS

RELATÓRIO FOTOGRÁFICO DE IDENTIFICAÇÃO DO LOCAL DE EXECUÇÃO DO CASCALHAMENTO
Entidade: Prefeitura Municipal de Silveirânia
Objeto: Cascalhamento do **Trecho 17** estrada sentido a Comunidade das Posses, Zona Rural, Silveirânia - MG
Etapa 1 – Antes da realização da obra.



Foto 43: Foto do Trecho antes da Execução do Cascalhamento.

Informações sobre a fotografia apresentada:

1) Localização: Estrada sentido a Comunidade das Posses, Zona Rural, Silveirânia - MG

2) Data em que foi tirada a fotografia: 05 de setembro 2023.

3) Observações: Local popularmente conhecido como Morro da Conceição Tervino, coordenadas de referência: Início -21.148350, -43.223084/ Fim -21.149245,-43.224916.

Silveirânia, 25 de outubro de 2023.

Responsável Técnica
Engº Polyana Campos de Freitas Lamas
CREA 252104 MG

RELATÓRIO FOTOGRÁFICO DE IDENTIFICAÇÃO DO LOCAL DE EXECUÇÃO DO CASCALHAMENTO
Entidade: Prefeitura Municipal de Silveirânia
Objeto: Cascalhamento do **Trecho 18** estrada sentido a Comunidade do Bocaiú, Zona Rural, Silveirânia - MG
Etapa 1 – Antes da realização da obra.



Foto 44: Foto do Trecho antes da Execução do Cascalhamento.

Informações sobre a fotografia apresentada:

1) Localização: Estrada sentido a Comunidade do Bocaiú, Zona Rural, Silveirânia - MG

2) Data em que foi tirada a fotografia: 05 de setembro 2023.

3) Observações: Local popularmente conhecido como Morro do Bocaiú, coordenadas de referência: Início -21.131156, -43.213879/ Fim -21.126762,-43.213086.

Silveirânia, 25 de outubro de 2023.

Responsável Técnica
Engº Polyana Campos de Freitas Lamas
CREA 252104 MG

RELATÓRIO FOTOGRÁFICO DE IDENTIFICAÇÃO DO LOCAL DE EXECUÇÃO DO CASCALHAMENTO
Entidade: Prefeitura Municipal de Silveirânia
Objeto: Cascalhamento do **Trecho 18** estrada sentido a Comunidade do Bocaiú, Zona Rural, Silveirânia - MG
Etapa 1 – Antes da realização da obra.



Foto 45: Foto do Trecho antes da Execução do Cascalhamento.

Informações sobre a fotografia apresentada:

1) Localização: Estrada sentido a Comunidade do Bocaiú, Zona Rural, Silveirânia - MG

2) Data em que foi tirada a fotografia: 05 de setembro 2023.

3) Observações: Local popularmente conhecido como Morro do Bocaiú, coordenadas de referência: Início -21.131156, -43.213879/ Fim -21.126762,-43.213086.

Silveirânia, 25 de outubro de 2023.

Responsável Técnica
Engº Polyana Campos de Freitas Lamas
CREA 252104 MG

RELATÓRIO FOTOGRÁFICO DE IDENTIFICAÇÃO DO LOCAL DE EXECUÇÃO DO CASCALHAMENTO
Entidade: Prefeitura Municipal de Silveirânia
Objeto: Cascalhamento do **Trecho 19** estrada sentido a Comunidade do Bocaiú, próximo a Mina Nossa Senhora Aparecida, Zona Rural, Silveirânia - MG
Etapa 1 – Antes da realização da obra.



Foto 46: Foto do Trecho antes da Execução do Cascalhamento.

Informações sobre a fotografia apresentada:

1) Localização: Estrada sentido a Comunidade do Bocaiú, Zona Rural, Silveirânia - MG

2) Data em que foi tirada a fotografia: 05 de setembro 2023.

3) Observações: Local popularmente conhecido como Morro do Toninho do Anjo, coordenadas de referência: Início -21.085871,-43.220120/ Fim -21.088205, -43.216039.

Silveirânia, 25 de outubro de 2023.

Responsável Técnica
Engº Polyana Campos de Freitas Lamas
CREA 252104 MG

MUNICÍPIO DE SILVEIRÂNIA
ESTADO DE MINAS GERAIS

RELATÓRIO FOTOGRÁFICO DE IDENTIFICAÇÃO DO LOCAL DE EXECUÇÃO DO CASCALHAMENTO
Entidade: Prefeitura Municipal de Silveirânia
Objeto: Cascalhamento do **Trecho 20** estrada sentido a Comunidade do Bocaiú, próximo a Mina Nossa Senhora Aparecida, Zona Rural, Silveirânia - MG
Etapa 1 – Antes da realização da obra.



Foto 47: Foto do Trecho antes da Execução do Cascalhamento.

Informações sobre a fotografia apresentada:

1) Localização: Estrada sentido a Comunidade do Bocaiú, Zona Rural, Silveirânia - MG

2) Data em que foi tirada a fotografia: 05 de setembro 2023.

3) Observações: Local popularmente conhecido como Morro do Toninho do Anjo 2, coordenadas de referência: Início -21.088146,-43.215528/ Fim -21.087831, -43.212640.

Silveirânia, 25 de outubro de 2023.

Responsável Técnica
Engº Polyana Campos de Freitas Lamas
CREA 252104 MG

RELATÓRIO FOTOGRÁFICO DE IDENTIFICAÇÃO DO LOCAL DE EXECUÇÃO DO CASCALHAMENTO
Entidade: Prefeitura Municipal de Silveirânia
Objeto: Cascalhamento do **Trecho 21** sentido ao Distrito de São José da Soledade pela estrada do Bocaiú, Zona Rural, Silveirânia - MG
Etapa 1 – Antes da realização da obra.



Foto 48: Foto do Trecho antes da Execução do Cascalhamento.

Informações sobre a fotografia apresentada:

1) Localização: Estrada do Bocaiú, Zona Rural, Silveirânia - MG

2) Data em que foi tirada a fotografia: 05 de setembro 2023.

3) Observações: Local popularmente conhecido como Morro do Totó Fernandes, coordenadas de referência: Início -21.150651,-43.215476/ Fim -21.149206, -43.215845.

Silveirânia, 25 de outubro de 2023.

Responsável Técnica
Engº Polyana Campos de Freitas Lamas
CREA 252104 MG

RELATÓRIO FOTOGRÁFICO DE IDENTIFICAÇÃO DO LOCAL DE EXECUÇÃO DO CASCALHAMENTO
Entidade: Prefeitura Municipal de Silveirânia
Objeto: Cascalhamento do **Trecho 21** sentido ao Distrito de São José da Soledade pela estrada do Bocaiú, Zona Rural, Silveirânia - MG
Etapa 1 – Antes da realização da obra.



Foto 49: Foto do Trecho antes da Execução do Cascalhamento.

Informações sobre a fotografia apresentada:

1) Localização: Estrada do Bocaiú, Zona Rural, Silveirânia - MG

2) Data em que foi tirada a fotografia: 05 de setembro 2023.

3) Observações: Local popularmente conhecido como Morro do Totó Fernandes, coordenadas de referência: Início -21.150651,-43.215476/ Fim -21.149206, -43.215845.

Silveirânia, 25 de outubro de 2023.

Responsável Técnica
Engº Polyana Campos de Freitas Lamas
CREA 252104 MG

RELATÓRIO FOTOGRÁFICO DE IDENTIFICAÇÃO DO LOCAL DE EXECUÇÃO DO CASCALHAMENTO
Entidade: Prefeitura Municipal de Silveirânia
Objeto: Cascalhamento do **Trecho 21** sentido ao Distrito de São José da Soledade pela estrada do Bocaiú, Zona Rural, Silveirânia - MG
Etapa 1 – Antes da realização da obra.



Foto 50: Foto do Trecho antes da Execução do Cascalhamento.

Informações sobre a fotografia apresentada:

1) Localização: Estrada do Bocaiú, Zona Rural, Silveirânia - MG

2) Data em que foi tirada a fotografia: 05 de setembro 2023.

3) Observações: Local popularmente conhecido como Morro do Totó Fernandes, coordenadas de referência: Início -21.150651,-43.215476/ Fim -21.149206, -43.215845.

Silveirânia, 25 de outubro de 2023.

Responsável Técnica
Engº Polyana Campos de Freitas Lamas
CREA 252104 MG

RELATÓRIO FOTOGRÁFICO DE IDENTIFICAÇÃO DO LOCAL DE EXECUÇÃO DO CASCALHAMENTO
Entidade: Prefeitura Municipal de Silveirânia
Objeto: Cascalhamento do **Trecho 21** sentido ao Distrito de São José da Soledade pela estrada do Bocaiú, Zona Rural, Silveirânia - MG
Etapa 1 – Antes da realização da obra.



Foto 51: Foto do Trecho antes da Execução do Cascalhamento.

Informações sobre a fotografia apresentada:

1) Localização: Estrada do Bocaiú, Zona Rural, Silveirânia - MG

2) Data em que foi tirada a fotografia: 05 de setembro 2023.

3) Observações: Local popularmente conhecido como Morro do Totó Fernandes, coordenadas de referência: Início -21.150651,-43.215476/ Fim -21.149206, -43.215845.

Silveirânia, 25 de outubro de 2023.

Responsável Técnica
Engº Polyana Campos de Freitas Lamas
CREA 252104 MG

RELATÓRIO FOTOGRÁFICO DE IDENTIFICAÇÃO DO LOCAL DE EXECUÇÃO DO CASCALHAMENTO
Entidade: Prefeitura Municipal de Silveirânia
Objeto: Cascalhamento do **Trecho 22** estrada sentido a Comunidade Córrego dos Alves, Zona Rural, Silveirânia - MG
Etapa 1 – Antes da realização da obra.



Foto 52: Foto do Trecho antes da Execução do Cascalhamento.

Informações sobre a fotografia apresentada:

1) Localização: Estrada sentido a Comunidade Córrego dos Alves, Zona Rural, Silveirânia - MG

2) Data em que foi tirada a fotografia: 05 de setembro 2023.

3) Observações: Local popularmente conhecido como Trecho Próximo à Casa do Paulinho Militão até a Ponte do Sandro, coordenadas de referência: Início -21.1916218, -43.2344098/ Fim -21.188542,-43.235897.

Silveirânia, 25 de outubro de 2023.

Responsável Técnica
Engº Polyana Campos de Freitas Lamas
CREA 252104 MG

RELATÓRIO FOTOGRÁFICO DE IDENTIFICAÇÃO DO LOCAL DE EXECUÇÃO DO CASCALHAMENTO
Entidade: Prefeitura Municipal de Silveirânia
Objeto: Cascalhamento do **Trecho 22** estrada sentido a Comunidade Córrego dos Alves, Zona Rural, Silveirânia - MG
Etapa 1 – Antes da realização da obra.



Foto 53: Foto do Trecho antes da Execução do Cascalhamento.

Informações sobre a fotografia apresentada:

1) Localização: Estrada sentido a Comunidade Córrego dos Alves, Zona Rural, Silveirânia - MG

2) Data em que foi tirada a fotografia: 05 de setembro 2023.

3) Observações: Local popularmente conhecido como Trecho Próximo à Casa do Paulinho Militão até a Ponte do Sandro, coordenadas de referência: Início -21.1916218, -43.2344098/ Fim -21.188542,-43.235897.

Silveirânia, 25 de outubro de 2023.

Responsável Técnica
Engº Polyana Campos de Freitas Lamas
CREA 252104 MG

RELATÓRIO FOTOGRÁFICO DE IDENTIFICAÇÃO DO LOCAL DE EXECUÇÃO DO CASCALHAMENTO

Entidade: Prefeitura Municipal de Silveirânia

Objeto: Cascalhamento do **Trecho 23** estrada sentido a Comunidade Córrego dos Alves, Zona Rural, Silveirânia - MG

Etapa 1 – Antes da realização da obra.



Foto 54: Foto do Trecho antes da Execução do Cascalhamento.

Informações sobre a fotografia apresentada:

1) Localização: Estrada sentido a Comunidade Córrego dos Alves, Zona Rural, Silveirânia - MG

2) Data em que foi tirada a fotografia: 05 de setembro 2023.

3) Observações: Local popularmente conhecido como Trecho na Encruzilhada do William até Ronaldo Nanias, coordenadas de referência: Início -21.1909278, -43.2352476/ Fim -21.191906,-43.243462.

Silveirânia, 25 de outubro de 2023.

Responsável Técnica
Engº Polyana Campos de Freitas Lamas
CREA 252104 MG

RELATÓRIO FOTOGRÁFICO DE IDENTIFICAÇÃO DO LOCAL DE EXECUÇÃO DO CASCALHAMENTO
Entidade: Prefeitura Municipal de Silveirânia
Objeto: Cascalhamento do **Trecho 23** estrada sentido a Comunidade Córrego dos Alves, Zona Rural, Silveirânia - MG
Etapa 1 – Antes da realização da obra.



Foto 55: Foto do Trecho antes da Execução do Cascalhamento.

Informações sobre a fotografia apresentada:

1) Localização: Estrada sentido a Comunidade Córrego dos Alves, Zona Rural, Silveirânia - MG

2) Data em que foi tirada a fotografia: 05 de setembro 2023.

3) Observações: Local popularmente conhecido como Trecho na Encruzilhada do William até Ronaldo Nanias, coordenadas de referência: Início -21.1909278, -43.2352476/ Fim -21.191906,-43.243462.

Silveirânia, 25 de outubro de 2023.

Responsável Técnica
Engº Polyana Campos de Freitas Lamas
CREA 252104 MG

RELATÓRIO FOTOGRÁFICO DE IDENTIFICAÇÃO DO LOCAL DE EXECUÇÃO DO CASCALHAMENTO

Entidade: Prefeitura Municipal de Silveirânia

Objeto: Cascalhamento do **Trecho 23** estrada sentido a Comunidade Córrego dos Alves, Zona Rural, Silveirânia - MG

Etapa 1 – Antes da realização da obra.



Foto 56: Foto do Trecho antes da Execução do Cascalhamento.

Informações sobre a fotografia apresentada:

1) Localização: Estrada sentido a Comunidade Córrego dos Alves, Zona Rural, Silveirânia - MG

2) Data em que foi tirada a fotografia: 05 de setembro 2023.

3) Observações: Local popularmente conhecido como Trecho na Encruzilhada do William até Ronaldo Nanias, coordenadas de referência: Início -21.1909278, -43.2352476/ Fim -21.191906,-43.243462.

Silveirânia, 25 de outubro de 2023.

Responsável Técnica
Engº Polyana Campos de Freitas Lamas
CREA 252104 MG

RELATÓRIO FOTOGRÁFICO DE IDENTIFICAÇÃO DO LOCAL DE EXECUÇÃO DO CASCALHAMENTO

Entidade: Prefeitura Municipal de Silveirânia

Objeto: Cascalhamento do **Trecho 24** estrada sentido a Comunidade Córrego dos Alves, Zona Rural, Silveirânia - MG

Etapa 1 – Antes da realização da obra.



Foto 57: Foto do Trecho antes da Execução do Cascalhamento.

Informações sobre a fotografia apresentada:

1) Localização: Estrada sentido a Comunidade Córrego dos Alves, Zona Rural, Silveirânia - MG

2) Data em que foi tirada a fotografia: 05 de setembro 2023.

3) Observações: Local popularmente conhecido como Trecho Próximo ao Curral do Roberto Mendonça até o Mata-Burro do Toninho da Eletrotânia, coordenadas de referência: Início -21.194571,-43.253966/ Fim -21.1930698, -43.2457515.

Silveirânia, 25 de outubro de 2023.

Responsável Técnica
Engº Polyana Campos de Freitas Lamas
CREA 252104 MG

RELATÓRIO FOTOGRÁFICO DE IDENTIFICAÇÃO DO LOCAL DE EXECUÇÃO DO CASCALHAMENTO

Entidade: Prefeitura Municipal de Silveirânia

Objeto: Cascalhamento do **Trecho 34** estrada sentido a Comunidade Córrego dos Alves, Zona Rural, Silveirânia - MG

Etapa 1 – Antes da realização da obra.



Foto 58: Foto do Trecho antes da Execução do Cascalhamento.

Informações sobre a fotografia apresentada:

1) Localização: Estrada sentido a Comunidade Córrego dos Alves, Zona Rural, Silveirânia - MG

2) Data em que foi tirada a fotografia: 05 de setembro 2023.

3) Observações: Local popularmente conhecido como Trecho Próximo ao Curral do Roberto Mendonça até o Mata-Burro do Toninho da Eletrotânia, coordenadas de referência: Início -21.194571,-43.253966/ Fim -21.1930698, -43.2457515.

Silveirânia, 25 de outubro de 2023.

Responsável Técnica
Engº Polyana Campos de Freitas Lamas
CREA 252104 MG

RELATÓRIO FOTOGRÁFICO DE IDENTIFICAÇÃO DO LOCAL DE EXECUÇÃO DO CASCALHAMENTO
Entidade: Prefeitura Municipal de Silveirânia
Objeto: Cascalhamento do **Trecho 34** estrada sentido a Comunidade Córrego dos Alves, Zona Rural, Silveirânia - MG
Etapa 1 – Antes da realização da obra.



Foto 59: Foto do Trecho antes da Execução do Cascalhamento.

Informações sobre a fotografia apresentada:

1) Localização: Estrada sentido a Comunidade Córrego dos Alves, Zona Rural, Silveirânia - MG

2) Data em que foi tirada a fotografia: 05 de setembro 2023.

3) Observações: Local popularmente conhecido como Trecho Próximo ao Curral do Roberto Mendonça até o Mata-Burro do Toninho da Eletrotânia, coordenadas de referência: Início -21.194571,-43.253966/ Fim -21.1930698, -43.2457515.

Silveirânia, 25 de outubro de 2023.

Responsável Técnica
Engº Polyana Campos de Freitas Lamas
CREA 252104 MG

RELATÓRIO FOTOGRÁFICO DE IDENTIFICAÇÃO DO LOCAL DE EXECUÇÃO DO CASCALHAMENTO
Entidade: Prefeitura Municipal de Silveirânia
Objeto: Cascalhamento do **Trecho 25** estrada próxima ao asfalto, Zona Rural, Silveirânia - MG
Etapa 1 – Antes da realização da obra.



Foto 60: Foto do Trecho antes da Execução do Cascalhamento.

Informações sobre a fotografia apresentada:

1) Localização: Estrada rural próxima ao asfalto, Zona Rural, Silveirânia - MG

2) Data em que foi tirada a fotografia: 05 de setembro 2023.

3) Observações: Local popularmente conhecido como Trecho Próximo ao Sítio do Tonhão até o Mata-Burro do Jair Turco, coordenadas de referência: Início -21.1794373, -43.2208975/ Fim -21.178254,-43.213707.

Silveirânia, 25 de outubro de 2023.

Responsável Técnica
Engº Polyana Campos de Freitas Lamas
CREA 252104 MG

RELATÓRIO FOTOGRÁFICO DE IDENTIFICAÇÃO DO LOCAL DE EXECUÇÃO DO CASCALHAMENTO
Entidade: Prefeitura Municipal de Silveirânia
Objeto: Cascalhamento do **Trecho 25** estrada próxima ao asfalto, Zona Rural, Silveirânia - MG
Etapa 1 – Antes da realização da obra.



Foto 61: Foto do Trecho antes da Execução do Cascalhamento.

Informações sobre a fotografia apresentada:

1) Localização: Estrada rural próxima ao asfalto, Zona Rural, Silveirânia - MG

2) Data em que foi tirada a fotografia: 05 de setembro 2023.

3) Observações: Local popularmente conhecido como Trecho Próximo ao Sítio do Tonhão até o Mata-Burro do Jair Turco, coordenadas de referência: Início -21.1794373, -43.2208975/ Fim -21.178254,-43.213707.

Silveirânia, 25 de outubro de 2023.

Responsável Técnica
Engº Polyana Campos de Freitas Lamas
CREA 252104 MG

RELATÓRIO FOTOGRÁFICO DE IDENTIFICAÇÃO DO LOCAL DE EXECUÇÃO DO CASCALHAMENTO
Entidade: Prefeitura Municipal de Silveirânia
Objeto: Cascalhamento do **Trecho 25** estrada próxima ao asfalto, Zona Rural, Silveirânia - MG
Etapa 1 – Antes da realização da obra.



Foto 62: Foto do Trecho antes da Execução do Cascalhamento.

Informações sobre a fotografia apresentada:

1) Localização: Estrada rural próxima ao asfalto, Zona Rural, Silveirânia - MG

2) Data em que foi tirada a fotografia: 05 de setembro 2023.

3) Observações: Local popularmente conhecido como Trecho Próximo ao Sítio do Tonhão até o Mata-Burro do Jair Turco, coordenadas de referência: Início -21.1794373, -43.2208975/ Fim -21.178254,-43.213707.

Silveirânia, 25 de outubro de 2023.

Responsável Técnica
Engº Polyana Campos de Freitas Lamas
CREA 252104 MG

RELATÓRIO FOTOGRÁFICO DE IDENTIFICAÇÃO DO LOCAL DE EXECUÇÃO DO CASCALHAMENTO

Entidade: Prefeitura Municipal de Silveirânia

Objeto: Cascalhamento do **Trecho 25** estrada próxima ao asfalto, Zona Rural, Silveirânia - MG

Etapa 1 – Antes da realização da obra.



Foto 63: Foto do Trecho antes da Execução do Cascalhamento.

Informações sobre a fotografia apresentada:

1) Localização: Estrada rural próxima ao asfalto, Zona Rural, Silveirânia - MG

2) Data em que foi tirada a fotografia: 05 de setembro 2023.

3) Observações: Local popularmente conhecido como Trecho Próximo ao Sítio do Tonhão até o Mata-Burro do Jair Turco, coordenadas de referência: Início -21.1794373, -43.2208975/ Fim -21.178254,-43.213707.

Silveirânia, 25 de outubro de 2023.

Responsável Técnica
Engº Polyana Campos de Freitas Lamas
CREA 252104 MG

RELATÓRIO FOTOGRÁFICO DE IDENTIFICAÇÃO DO LOCAL DE EXECUÇÃO DO CASCALHAMENTO

Entidade: Prefeitura Municipal de Silveirânia

Objeto: Cascalhamento do **Trecho 26** estrada sentido ao Distrito de São José da Soledade pela estrada do Cascalhau, Zona Rural, Silveirânia - MG

Etapa 1 – Antes da realização da obra.



Foto 64: Foto do Trecho antes da Execução do Cascalhamento.

Informações sobre a fotografia apresentada:

1) Localização: Estrada sentido ao Distrito de São José da Soledade pela estrada do Cascalhau, Zona Rural, Silveirânia - MG

2) Data em que foi tirada a fotografia: 05 de setembro 2023.

3) Observações: Local popularmente conhecido como Trecho Início no Fim do Calçamento do Rosário até na Curva da Lavoura, coordenadas de referência: Início -21.1598194, -43.2104489/ Fim -21.157979,-43.203388.

Silveirânia, 25 de outubro de 2023.

Responsável Técnica
Engº Polyana Campos de Freitas Lamas
CREA 252104 MG

RELATÓRIO FOTOGRÁFICO DE IDENTIFICAÇÃO DO LOCAL DE EXECUÇÃO DO CASCALHAMENTO

Entidade: Prefeitura Municipal de Silveirânia

Objeto: Cascalhamento do **Trecho 26** estrada sentido ao Distrito de São José da Soledade pela estrada do Cascalhau, Zona Rural, Silveirânia - MG

Etapa 1 – Antes da realização da obra.



Foto 65: Foto do Trecho antes da Execução do Cascalhamento.

Informações sobre a fotografia apresentada:

1) Localização: Estrada sentido ao Distrito de São José da Soledade pela estrada do Cascalhau, Zona Rural, Silveirânia - MG

2) Data em que foi tirada a fotografia: 05 de setembro 2023.

3) Observações: Local popularmente conhecido como Trecho Início no Fim do Calçamento do Rosário até na Curva da Lavoura, coordenadas de referência: Início -21.1598194, -43.2104489/ Fim -21.157979,-43.203388.

Silveirânia, 25 de outubro de 2023.

Responsável Técnica
Engº Polyana Campos de Freitas Lamas
CREA 252104 MG

RELATÓRIO FOTOGRÁFICO DE IDENTIFICAÇÃO DO LOCAL DE EXECUÇÃO DO CASCALHAMENTO

Entidade: Prefeitura Municipal de Silveirânia

Objeto: Cascalhamento do **Trecho 26** estrada sentido ao Distrito de São José da Soledade pela estrada do Cascalhau, Zona Rural, Silveirânia - MG

Etapa 1 – Antes da realização da obra.



Foto 66: Foto do Trecho antes da Execução do Cascalhamento.

Informações sobre a fotografia apresentada:

1) Localização: Estrada sentido ao Distrito de São José da Soledade pela estrada do Cascalhau, Zona Rural, Silveirânia - MG

2) Data em que foi tirada a fotografia: 05 de setembro 2023.

3) Observações: Local popularmente conhecido como Trecho Início no Fim do Calçamento do Rosário até na Curva da Lavoura, coordenadas de referência: Início -21.1598194, -43.2104489/ Fim -21.157979,-43.203388.

Silveirânia, 25 de outubro de 2023.

Responsável Técnica
Engº Polyana Campos de Freitas Lamas
CREA 252104 MG

RELATÓRIO FOTOGRÁFICO DE IDENTIFICAÇÃO DO LOCAL DE EXECUÇÃO DO CASCALHAMENTO

Entidade: Prefeitura Municipal de Silveirânia

Objeto: Cascalhamento do **Trecho 26** estrada sentido ao Distrito de São José da Soledade pela estrada do Cascalhau, Zona Rural, Silveirânia - MG

Etapa 1 – Antes da realização da obra.



Foto 67: Foto do Trecho antes da Execução do Cascalhamento.

Informações sobre a fotografia apresentada:

1) Localização: Estrada sentido ao Distrito de São José da Soledade pela estrada do Cascalhau, Zona Rural, Silveirânia - MG

2) Data em que foi tirada a fotografia: 05 de setembro 2023.

3) Observações: Local popularmente conhecido como Trecho Início no Fim do Calçamento do Rosário até na Curva da Lavoura, coordenadas de referência: Início -21.1598194, -43.2104489/ Fim -21.157979,-43.203388.

Silveirânia, 25 de outubro de 2023.

Responsável Técnica
Engº Polyana Campos de Freitas Lamas
CREA 252104 MG

MUNICÍPIO DE SILVEIRÂNIA
ESTADO DE MINAS GERAIS

RELATÓRIO FOTOGRÁFICO DE IDENTIFICAÇÃO DO LOCAL DE EXECUÇÃO DO CASCALHAMENTO

Entidade: Prefeitura Municipal de Silveirânia

Objeto: Cascalhamento do **Trecho 26** estrada sentido ao Distrito de São José da Soledade pela estrada do Cascalhau, Zona Rural, Silveirânia - MG

Etapa 1 – Antes da realização da obra.



Foto 68: Foto do Trecho antes da Execução do Cascalhamento.

Informações sobre a fotografia apresentada:

1) Localização: Estrada sentido ao Distrito de São José da Soledade pela estrada do Cascalhau, Zona Rural, Silveirânia - MG

2) Data em que foi tirada a fotografia: 05 de setembro 2023.

3) Observações: Local popularmente conhecido como Trecho Início no Fim do Calçamento do Rosário até na Curva da Lavoura, coordenadas de referência: Início -21.1598194, -43.2104489/ Fim -21.157979,-43.203388.

Silveirânia, 25 de outubro de 2023.

Responsável Técnica
Engº Polyana Campos de Freitas Lamas
CREA 252104 MG

RELATÓRIO FOTOGRÁFICO DE IDENTIFICAÇÃO DO LOCAL DE EXECUÇÃO DO CASCALHAMENTO

Entidade: Prefeitura Municipal de Silveirânia

Objeto: Cascalhamento do **Trecho 26** estrada sentido ao Distrito de São José da Soledade pela estrada do Cascalhau, Zona Rural, Silveirânia - MG

Etapa 1 – Antes da realização da obra.



Foto 69: Foto do Trecho antes da Execução do Cascalhamento.

Informações sobre a fotografia apresentada:

1) Localização: Estrada sentido ao Distrito de São José da Soledade pela estrada do Cascalhau, Zona Rural, Silveirânia - MG

2) Data em que foi tirada a fotografia: 05 de setembro 2023.

3) Observações: Local popularmente conhecido como Trecho Início no Fim do Calçamento do Rosário até na Curva da Lavoura, coordenadas de referência: Início -21.1598194, -43.2104489/ Fim -21.157979,-43.203388.

Silveirânia, 25 de outubro de 2023.

Responsável Técnica
Engº Polyana Campos de Freitas Lamas
CREA 252104 MG

RELATÓRIO FOTOGRÁFICO DE IDENTIFICAÇÃO DO LOCAL DE EXECUÇÃO DO CASCALHAMENTO
Entidade: Prefeitura Municipal de Silveirânia
Objeto: Cascalhamento do **Trecho 27** estrada sentido a Comunidade das Posses, Zona Rural, Silveirânia - MG
Etapa 1 – Antes da realização da obra.



Foto 70: Foto do Trecho antes da Execução do Cascalhamento.

Informações sobre a fotografia apresentada:

1) Localização: Estrada sentido a Comunidade das Posses, Zona Rural, Silveirânia - MG

2) Data em que foi tirada a fotografia: 05 de setembro 2023.

3) Observações: Local popularmente conhecido como Trecho Início no Tanque do Adilson e Fim na Ponte Seca do Maninho do Beto, coordenadas de referência: Início -21.150391,-43.227925/ Fim -21.153464,-43.231634.

Silveirânia, 25 de outubro de 2023.

Responsável Técnica
Engº Polyana Campos de Freitas Lamas
CREA 252104 MG

RELATÓRIO FOTOGRÁFICO DE IDENTIFICAÇÃO DO LOCAL DE EXECUÇÃO DO CASCALHAMENTO
Entidade: Prefeitura Municipal de Silveirânia
Objeto: Cascalhamento do **Trecho 27** estrada sentido a Comunidade das Posses, Zona Rural, Silveirânia - MG
Etapa 1 – Antes da realização da obra.



Foto 71: Foto do Trecho antes da Execução do Cascalhamento.

Informações sobre a fotografia apresentada:

1) Localização: Estrada sentido a Comunidade das Posses, Zona Rural, Silveirânia - MG

2) Data em que foi tirada a fotografia: 05 de setembro 2023.

3) Observações: Local popularmente conhecido como Trecho Início no Tanque do Adilson e Fim na Ponte Seca do Maninho do Beto, coordenadas de referência: Início -21.150391,-43.227925/ Fim -21.153464,-43.231634.

Silveirânia, 25 de outubro de 2023.

Responsável Técnica
Engº Polyana Campos de Freitas Lamas
CREA 252104 MG

RELATÓRIO FOTOGRÁFICO DE IDENTIFICAÇÃO DO LOCAL DE EXECUÇÃO DO CASCALHAMENTO

Entidade: Prefeitura Municipal de Silveirânia

Objeto: Cascalhamento do **Trecho 27** estrada sentido a Comunidade das Posses, Zona Rural, Silveirânia - MG

Etapa 1 – Antes da realização da obra.



Foto 72: Foto do Trecho antes da Execução do Cascalhamento.

Informações sobre a fotografia apresentada:

1) Localização: Estrada sentido a Comunidade das Posses, Zona Rural, Silveirânia - MG

2) Data em que foi tirada a fotografia: 05 de setembro 2023.

3) Observações: Local popularmente conhecido como Trecho Início no Tanque do Adilson e Fim na Ponte Seca do Maninho do Beto, coordenadas de referência: Início -21.150391,-43.227925/ Fim -21.153464,-43.231634.

Silveirânia, 25 de outubro de 2023.

Responsável Técnica
Engº Polyana Campos de Freitas Lamas
CREA 252104 MG

RELATÓRIO FOTOGRÁFICO DE IDENTIFICAÇÃO DO LOCAL DE EXECUÇÃO DO CASCALHAMENTO

Entidade: Prefeitura Municipal de Silveirânia

Objeto: Cascalhamento do **Trecho 27** estrada sentido a Comunidade das Posses, Zona Rural, Silveirânia - MG

Etapa 1 – Antes da realização da obra.



Foto 73: Foto do Trecho antes da Execução do Cascalhamento.

Informações sobre a fotografia apresentada:

1) Localização: Estrada sentido a Comunidade das Posses, Zona Rural, Silveirânia - MG

2) Data em que foi tirada a fotografia: 05 de setembro 2023.

3) Observações: Local popularmente conhecido como Trecho Início no Tanque do Adilson e Fim na Ponte Seca do Maninho do Beto, coordenadas de referência: Início -21.150391,-43.227925/ Fim -21.153464,-43.231634.

Silveirânia, 25 de outubro de 2023.

Responsável Técnica
Engº Polyana Campos de Freitas Lamas
CREA 252104 MG

RELATÓRIO FOTOGRÁFICO DE IDENTIFICAÇÃO DO LOCAL DE EXECUÇÃO DO CASCALHAMENTO

Entidade: Prefeitura Municipal de Silveirânia

Objeto: Cascalhamento do **Trecho 28** estrada sentido a Comunidade das Posses, Zona Rural, Silveirânia - MG

Etapa 1 – Antes da realização da obra.



Foto 74: Foto do Trecho antes da Execução do Cascalhamento.

Informações sobre a fotografia apresentada:

1) Localização: Estrada sentido a Comunidade das Posses, Zona Rural, Silveirânia - MG

2) Data em que foi tirada a fotografia: 05 de setembro 2023.

3) Observações: Local popularmente conhecido como Trecho Início da Porteira da Íris até o Mata-Burro do Edvaldo Chaves, coordenadas de referência: Início -21.1482548, -43.2204127/ Fim -21.143561,-43.220998.

Silveirânia, 25 de outubro de 2023.

Responsável Técnica
Engº Polyana Campos de Freitas Lamas
CREA 252104 MG

RELATÓRIO FOTOGRÁFICO DE IDENTIFICAÇÃO DO LOCAL DE EXECUÇÃO DO CASCALHAMENTO
Entidade: Prefeitura Municipal de Silveirânia
Objeto: Cascalhamento do **Trecho 28** estrada sentido a Comunidade das Posses, Zona Rural, Silveirânia - MG
Etapa 1 – Antes da realização da obra.



Foto 75: Foto do Trecho antes da Execução do Cascalhamento.

Informações sobre a fotografia apresentada:

1) Localização: Estrada sentido a Comunidade das Posses, Zona Rural, Silveirânia - MG

2) Data em que foi tirada a fotografia: 05 de setembro 2023.

3) Observações: Local popularmente conhecido como Trecho Início da Porteira da Íris até o Mata-Burro do Edvaldo Chaves, coordenadas de referência: Início -21.1482548, -43.2204127/ Fim -21.143561,-43.220998.

Silveirânia, 25 de outubro de 2023.

Responsável Técnica
Engº Polyana Campos de Freitas Lamas
CREA 252104 MG

RELATÓRIO FOTOGRÁFICO DE IDENTIFICAÇÃO DO LOCAL DE EXECUÇÃO DO CASCALHAMENTO
Entidade: Prefeitura Municipal de Silveirânia
Objeto: Cascalhamento do **Trecho 28** estrada sentido a Comunidade das Posses, Zona Rural, Silveirânia - MG
Etapa 1 – Antes da realização da obra.



Foto 76: Foto do Trecho antes da Execução do Cascalhamento.

Informações sobre a fotografia apresentada:

1) Localização: Estrada sentido a Comunidade das Posses, Zona Rural, Silveirânia - MG

2) Data em que foi tirada a fotografia: 05 de setembro 2023.

3) Observações: Local popularmente conhecido como Trecho Inicío da Porteira da Íris até o Mata-Burro do Edvaldo Chaves, coordenadas de referência: Início -21.1482548, -43.2204127/ Fim -21.143561,-43.220998.

Silveirânia, 25 de outubro de 2023.

Responsável Técnica
Engº Polyana Campos de Freitas Lamas
CREA 252104 MG

RELATÓRIO FOTOGRÁFICO DE IDENTIFICAÇÃO DO LOCAL DE EXECUÇÃO DO CASCALHAMENTO

Entidade: Prefeitura Municipal de Silveirânia

Objeto: Cascalhamento do **Trecho 28** estrada sentido a Comunidade das Posses, Zona Rural, Silveirânia - MG

Etapa 1 – Antes da realização da obra.



Foto 77: Foto do Trecho antes da Execução do Cascalhamento.

Informações sobre a fotografia apresentada:

1) Localização: Estrada sentido a Comunidade das Posses, Zona Rural, Silveirânia - MG

2) Data em que foi tirada a fotografia: 05 de setembro 2023.

3) Observações: Local popularmente conhecido como Trecho Inicío da Porteira da Íris até o Mata-Burro do Edvaldo Chaves, coordenadas de referência: Início -21.1482548, -43.2204127/ Fim -21.143561,-43.220998.

Silveirânia, 25 de outubro de 2023.

Responsável Técnica
Engº Polyana Campos de Freitas Lamas
CREA 252104 MG

RELATÓRIO FOTOGRÁFICO DE IDENTIFICAÇÃO DO LOCAL DE EXECUÇÃO DO CASCALHAMENTO
Entidade: Prefeitura Municipal de Silveirânia
Objeto: Cascalhamento do **Trecho 28** estrada sentido a Comunidade das Posses, Zona Rural, Silveirânia - MG
Etapa 1 – Antes da realização da obra.



Foto 78: Foto do Trecho antes da Execução do Cascalhamento.

Informações sobre a fotografia apresentada:

1) Localização: Estrada sentido a Comunidade das Posses, Zona Rural, Silveirânia - MG

2) Data em que foi tirada a fotografia: 05 de setembro 2023.

3) Observações: Local popularmente conhecido como Trecho Inicío da Porteira da Íris até o Mata-Burro do Edvaldo Chaves, coordenadas de referência: Início -21.1482548, -43.2204127/ Fim -21.143561,-43.220998.

Silveirânia, 25 de outubro de 2023.

Responsável Técnica
Engº Polyana Campos de Freitas Lamas
CREA 252104 MG

MUNICÍPIO DE SILVEIRÂNIA
ESTADO DE MINAS GERAIS

RELATÓRIO FOTOGRÁFICO DE IDENTIFICAÇÃO DO LOCAL DE EXECUÇÃO DO CASCALHAMENTO
Entidade: Prefeitura Municipal de Silveirânia
Objeto: Cascalhamento do **Trecho 29** estrada sentido a Comunidade do Japão, Zona Rural, Silveirânia - MG
Etapa 1 – Antes da realização da obra.



Foto 79: Foto do Trecho antes da Execução do Cascalhamento.

Informações sobre a fotografia apresentada:

1) Localização: Estrada sentido a Comunidade do Japão, Zona Rural, Silveirânia - MG

2) Data em que foi tirada a fotografia: 05 de setembro 2023.

3) Observações: Local popularmente conhecido como Morro do Reinaldo do Posto, coordenadas de referência: Início -21.184627, -43.165872/ Fim -21.186264, -43.165474.

Silveirânia, 25 de outubro de 2023.

Responsável Técnica
Engº Polyana Campos de Freitas Lamas
CREA 252104 MG

RELATÓRIO FOTOGRÁFICO DE IDENTIFICAÇÃO DO LOCAL DE EXECUÇÃO DO CASCALHAMENTO
Entidade: Prefeitura Municipal de Silveirânia
Objeto: Cascalhamento do **Trecho 29** estrada sentido a Comunidade do Japão, Zona Rural, Silveirânia - MG
Etapa 1 – Antes da realização da obra.



Foto 80: Foto do Trecho antes da Execução do Cascalhamento.

Informações sobre a fotografia apresentada:

1) Localização: Estrada sentido a Comunidade do Japão, Zona Rural, Silveirânia - MG

2) Data em que foi tirada a fotografia: 05 de setembro 2023.

3) Observações: Local popularmente conhecido como Morro do Reinaldo do Posto, coordenadas de referência: Início -21.184627, -43.165872/ Fim -21.186264, -43.165474.

Silveirânia, 25 de outubro de 2023.

Responsável Técnica
Engº Polyana Campos de Freitas Lamas
CREA 252104 MG

RELATÓRIO FOTOGRÁFICO DE IDENTIFICAÇÃO DO LOCAL DE EXECUÇÃO DO CASCALHAMENTO
Entidade: Prefeitura Municipal de Silveirânia
Objeto: Cascalhamento do **Trecho 30** estrada sentido a Comunidade do Japão, Zona Rural, Silveirânia - MG
Etapa 1 – Antes da realização da obra.



Foto 81: Foto do Trecho antes da Execução do Cascalhamento.

Informações sobre a fotografia apresentada:

1) Localização: Estrada sentido a Comunidade do Japão, Zona Rural, Silveirânia - MG

2) Data em que foi tirada a fotografia: 05 de setembro 2023.

3) Observações: Local popularmente conhecido como Morro do Reinaldo do Posto 2, coordenadas de referência: Início -21.183621, -43.163486/ Fim -21.183527, -43.162439.

Silveirânia, 25 de outubro de 2023.

Responsável Técnica
Engº Polyana Campos de Freitas Lamas
CREA 252104 MG

RELATÓRIO FOTOGRÁFICO DE IDENTIFICAÇÃO DO LOCAL DE EXECUÇÃO DO CASCALHAMENTO
Entidade: Prefeitura Municipal de Silveirânia
Objeto: Cascalhamento do **Trecho 30** estrada sentido a Comunidade do Japão, Zona Rural, Silveirânia - MG
Etapa 1 – Antes da realização da obra.



Foto 82: Foto do Trecho antes da Execução do Cascalhamento.

Informações sobre a fotografia apresentada:

1) Localização: Estrada sentido a Comunidade do Japão, Zona Rural, Silveirânia - MG

2) Data em que foi tirada a fotografia: 05 de setembro 2023.

3) Observações: Local popularmente conhecido como Morro do Reinaldo do Posto 2, coordenadas de referência: Início -21.183621, -43.163486/ Fim -21.183527, -43.162439.

Silveirânia, 25 de outubro de 2023.

Responsável Técnica
Engº Polyana Campos de Freitas Lamas
CREA 252104 MG

RELATÓRIO FOTOGRÁFICO DE IDENTIFICAÇÃO DO LOCAL DE EXECUÇÃO DO CASCALHAMENTO
Entidade: Prefeitura Municipal de Silveirânia
Objeto: Cascalhamento do **Trecho 31** estrada sentido a Comunidade do Cascalhau, Zona Rural, Silveirânia - MG
Etapa 1 – Antes da realização da obra.



Foto 83: Foto do Trecho antes da Execução do Cascalhamento.

Informações sobre a fotografia apresentada:

1) Localização: Estrada sentido a Comunidade do Cascalhau, Zona Rural, Silveirânia - MG

2) Data em que foi tirada a fotografia: 05 de setembro 2023.

3) Observações: Local popularmente conhecido como Morro Antes do Calçamento do Zé do Quizinho, coordenadas de referência: Início -21.149558, -43.199552/ Fim -21.148238, -43.198562.

Silveirânia, 25 de outubro de 2023.

Responsável Técnica
Engº Polyana Campos de Freitas Lamas
CREA 252104 MG

MUNICÍPIO DE SILVEIRÂNIA
ESTADO DE MINAS GERAIS

RELATÓRIO FOTOGRÁFICO DE IDENTIFICAÇÃO DO LOCAL DE EXECUÇÃO DO CASCALHAMENTO

Entidade: Prefeitura Municipal de Silveirânia

Objeto: Cascalhamento do **Trecho 31** estrada sentido a Comunidade do Cascalhau, Zona Rural, Silveirânia - MG

Etapa 1 – Antes da realização da obra.



Foto 84: Foto do Trecho antes da Execução do Cascalhamento.

Informações sobre a fotografia apresentada:

1) Localização: Estrada sentido a Comunidade do Cascalhau, Zona Rural, Silveirânia - MG

2) Data em que foi tirada a fotografia: 05 de setembro 2023.

3) Observações: Local popularmente conhecido como Morro Antes do Calçamento do Zé do Quizinho, coordenadas de referência: Início -21.149558, -43.199552/ Fim -21.148238, -43.198562.

Silveirânia, 25 de outubro de 2023.

Responsável Técnica
Engº Polyana Campos de Freitas Lamas
CREA 252104 MG